



**ООО НАУЧНО-ПРОИЗВОДСТВЕННАЯ ФИРМА
“ИНЖЕНЕРНО-СТРОИТЕЛЬНЫЕ ИЗЫСКАНИЯ”
ПРОЕКТНЫЕ РАБОТЫ ЛЮБОЙ СЛОЖНОСТИ
ИНЖЕНЕРНЫЕ ИЗЫСКАНИЯ ДЛЯ СТРОИТЕЛЬСТВА
КАРТОГРАФИЧЕСКИЕ РАБОТЫ**

Член СРОА «Межрегионпроект» Номер записи в государственном
реестре СРО-П-103-2412209»

Заказчик: ПАО НК «РуссНефть» (Ульяновский филиал)

**«Обустройство Северо-Зимницкого нефтяного
месторождения. Куст №3»**

ПРОЕКТ ПЛАНИРОВКИ ТЕРРИТОРИИ

**Основная часть проекта планировки территории
Проект планировки территории. Графическая часть.**

1682-ПП.1

Том 1



**ООО НАУЧНО-ПРОИЗВОДСТВЕННАЯ ФИРМА
“ИНЖЕНЕРНО-СТРОИТЕЛЬНЫЕ ИЗЫСКАНИЯ”
ПРОЕКТНЫЕ РАБОТЫ ЛЮБОЙ СЛОЖНОСТИ
ИНЖЕНЕРНЫЕ ИЗЫСКАНИЯ ДЛЯ СТРОИТЕЛЬСТВА
КАРТОГРАФИЧЕСКИЕ РАБОТЫ**

Член СРОА «Межрегионпроект» Номер записи в государственном
реестре СРО-П-103-2412209»

Заказчик: ПАО НК «РуссНефть» (Ульяновский филиал)

**«Обустройство Северо-Зимницкого нефтяного
месторождения. Куст №3»**

ПРОЕКТ ПЛАНИРОВКИ ТЕРРИТОРИИ

**Основная часть проекта планировки территории
Проект планировки территории. Графическая часть.**

1682-ПП.1

Том 1

Главный инженер проекта _____  **Т. В. Храмова**

Главный инженер ООО НПФ «ИСИз» _____  **Д. Л. Колясев**








СОСТАВ ДОКУМЕНТАЦИИ ПО ПЛАНИРОВКЕ ТЕРРИТОРИИ

| № Тома | Обозначение | Наименование | Примечание |
|--------|--------------------------|--|------------|
| Том 1 | 1682-ПП1 | Проект планировки территории. Графическая часть. | |
| Том 2 | 1682-ПП1 | Положение о размещении линейных объектов. | |
| Том 3 | 1682-ПП2 | Материалы по обоснованию проекта планировки территории. Графическая часть. | |
| Том 4 | 1682-ПП2.1 1682-ПП2.2 | Материалы по обоснованию проекта планировки территории. Пояснительная записка. Раздел 1 Исходная разрешительная документация. Раздел 2 Обоснование размещения проектируемого объекта. Раздел 3 Предложения по внесению изменений в документы территориального планирования и правила землепользования и застройки. Раздел 4 Сведения о пересечениях проектируемого объекта с другими объектами капитального строительства. Раздел 5 Состав материалов и результаты инженерных изысканий. | |
| Том 5 | 1682-ПМ1 | Проект межевания территории. Графическая часть. | |
| Том 6 | 1682-ПМ1 | Проект межевания территории. Текстовая часть. | |
| Том 7 | 1682-ПМ2 | Материалы по обоснованию проекта межевания территории. Графическая часть. | |
| Том 8 | 1682-ПМ2 | Материалы по обоснованию проекта межевания территории. Пояснительная записка. | |

| | | |
|--------------|--------------|--------------|
| Изм. № подл. | Подп. и дата | Взам. инв. № |
| | | |

| | | | | | | | |
|------|--------|------|--------|-------|------|----------|------|
| Изм. | Колуч. | Лист | № док. | Подп. | Дата | 1682-ПП1 | Лист |
| | | | | | | | 1 |

СПИСОК ИСПОЛНИТЕЛЕЙ

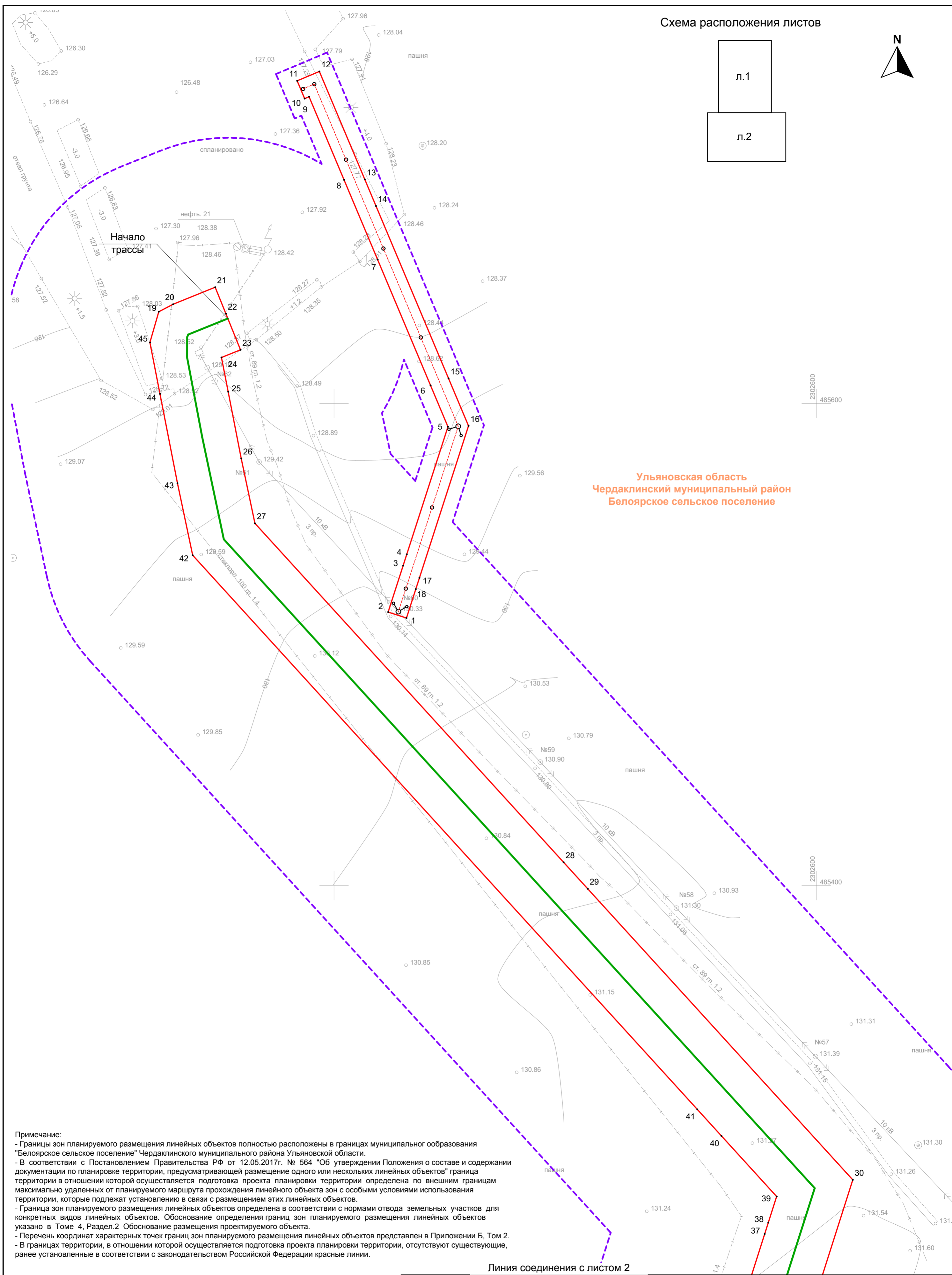
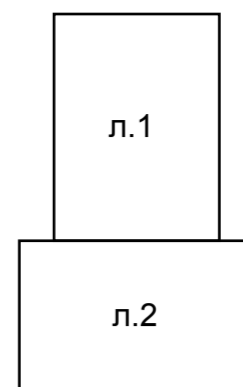
| | Подпись | ФИО | Дата |
|---------------|---|-------------|-------|
| Разработал |  | Ахатов Р.Р | 09.24 |
| Проверил |  | Бодяга А.В | 09.24 |
| Нач.отдела |  | Бодяга А.В | 09.24 |
| Нормоконтроль |  | Иванова Л.В | 09.24 |
| ГИП |  | Храмова Т.В | 09.24 |

| | | | | | | | | |
|--------------|--------------|--------------|------|--------|------|-------|----------|-------|
| Инв. № подл. | Подп. и дата | Взам. инв. № | | | | | 1682-ПП1 | Лист |
| | | | Изм. | Колуч. | Лист | №док. | | Подп. |

ПРОЕКТ ПЛАНИРОВКИ ТЕРРИТОРИИ. ГРАФИЧЕСКАЯ ЧАСТЬ

| Наименование | Примечание |
|--|--|
| Чертеж красных линий | <p>Не разрабатывается.</p> <p>Установление, изменение или отмена границ красных линий, обозначающих границы территорий общего пользования (в соответствии с Федеральным законом от 02.08.2019 г. № 283-ФЗ) настоящей документацией по планировке территории не предусматривается.</p> <p>В границах территории, в отношении которой осуществляется подготовка проекта планировки территории, отсутствуют существующие, ранее установленные в соответствии с законодательством Российской Федерации красные линии.</p> <p>На основании вышеизложенного чертеж красных линий не разрабатывается.</p> |
| Чертеж границ зон планируемого размещения линейных объектов | Масштаб 1:1000 на 2-х листах |
| Чертеж границ зон планируемого размещения линейных объектов, подлежащих реконструкции в связи с изменением их местоположения | <p>Не разрабатывается</p> <p>Документацией по планировке территории не предусмотрена реконструкция линейных объектов в связи с изменением их местоположения.</p> <p>Объекты капитального строительства, подлежащие реконструкции в связи с изменением их местоположения, в границах территории, в отношении которой разрабатывается проект планировки территории отсутствуют.</p> <p>Чертеж границ зон планируемого размещения линейных объектов, подлежащих реконструкции в связи с изменением их местоположения не разрабатывается.</p> |

| | | | | | | | |
|--------------|--------|------|--------|-------|------|----------|------|
| Взам. инв. № | | | | | | | |
| Подп. и дата | | | | | | | |
| Инв. № подл. | | | | | | | |
| Изм. | Колуч. | Лист | № док. | Подп. | Дата | 1682-ПП1 | Лист |
| | | | | | | | 3 |



Ульяновская область
Чердаклинский муниципальный район
Белоярское сельское поселение

Примечание:
 - Границы зон планируемого размещения линейных объектов полностью расположены в границах муниципального образования "Белоярское сельское поселение" Чердаклинского муниципального района Ульяновской области.
 - В соответствии с Постановлением Правительства РФ от 12.05.2017г. № 564 "Об утверждении Положения о составе и содержании документации по планировке территории, предусматривающей размещение одного или нескольких линейных объектов" граница территории в отношении которой осуществляется подготовка проекта планировки территории определена по внешним границам максимально удаленных от планируемого маршрута прохождения линейного объекта зон с особыми условиями использования территории, которые подлежат установлению в связи с размещением этих линейных объектов.
 - Граница зон планируемого размещения линейных объектов определена в соответствии с нормами отвода земельных участков для конкретных видов линейных объектов. Обоснование определения границ зон планируемого размещения линейных объектов указано в Томе 4, Раздел.2 Обоснование размещения проектируемого объекта.
 - Перечень координат характерных точек границ зон планируемого размещения линейных объектов представлен в Приложении Б, Том 2.
 - В границах территории, в отношении которой осуществляется подготовка проекта планировки территории, отсутствуют существующие, ранее установленные в соответствии с законодательством Российской Федерации красные линии.

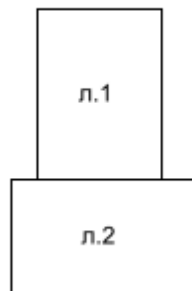
Линия соединения с листом 2

- Условные обозначения:**
- границы территории, в отношении которой осуществляется подготовка проекта планировки территории
 - границы зон планируемого размещения линейных объектов
 - ось планируемого линейного объекта (нефтеборный трубопровод)
 - ось планируемого линейного объекта (ВЛ-10кВ)
 - - характерные точки границ зон планируемого размещения линейных объектов

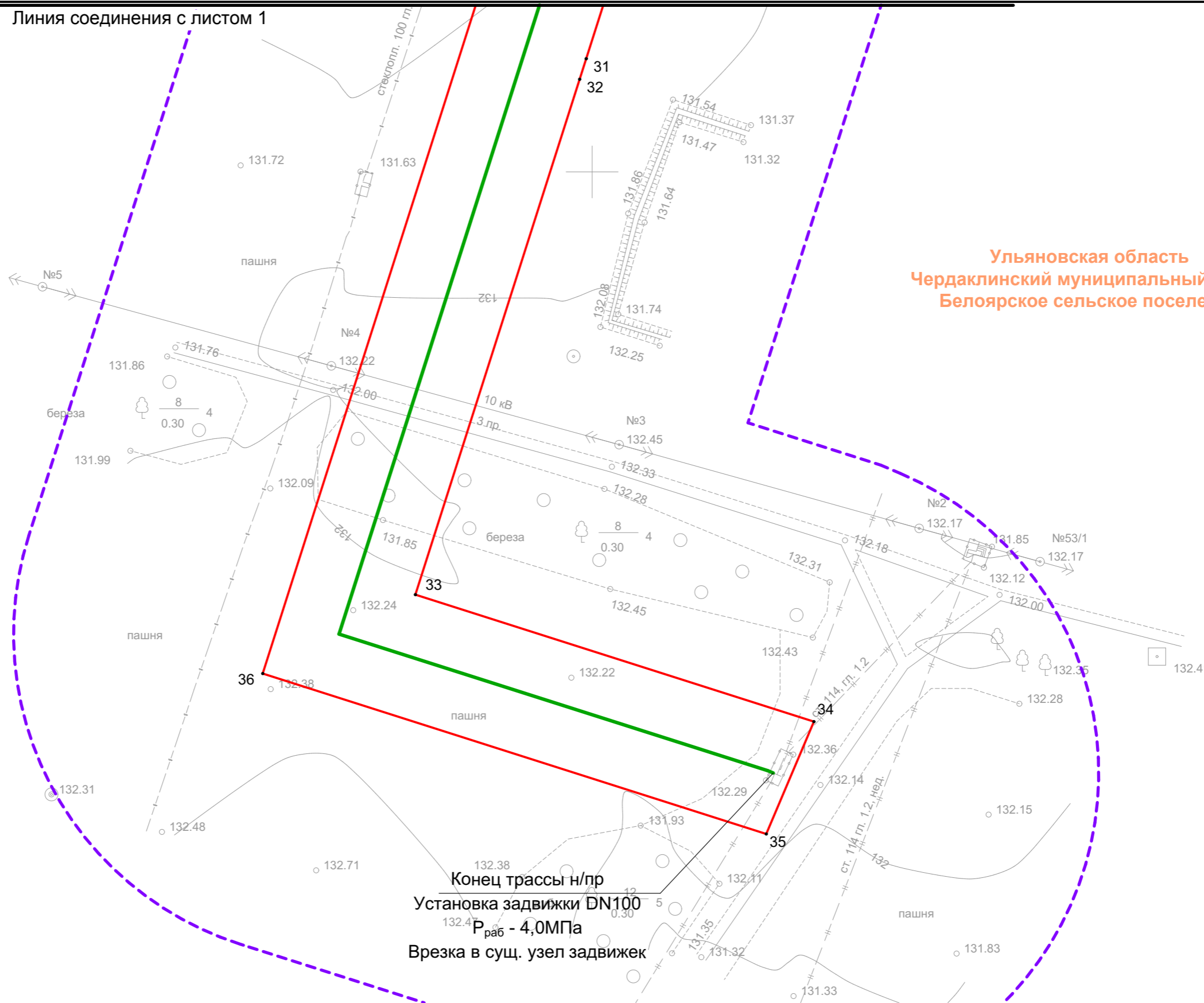
Система координат - МСК-73, зона 2
 Система высот Балтийская 1977 г.

| | | | | | |
|--|---------|---------|--------|----------------|-------|
| 1682-ПП1 | | | | | |
| "Обустройство Северо-Зимницкого нефтяного месторождения. Куст №3" | | | | | |
| Изм. | Кол.уч. | Лист | № док. | Подп. | Дата |
| ГИП | | Храмова | | | 09.24 |
| Нач. отд. | | Бодяга | | | 09.24 |
| Гл. спец. | | | | | |
| Проверил | | | | | |
| Разраб. | | Ахатов | | | 09.24 |
| Н. контр. | | Иванова | | | 09.24 |
| Проект планировки территории. Графическая часть. | | | | Стадия | Лист |
| | | | | ПП | 1 |
| Чертеж границ зон планируемого размещения линейных объектов М1:1000 | | | | ООО НПФ "ИСИЗ" | |

Схема расположения листов



Ульяновская область
Чердаклинский муниципальный район
Белоярское сельское поселение



Конец трассы н/пр
Установка задвижки DN100
P_{раб} - 4,0МПа
Врезка в сущ. узел задвижек

100

Условные обозначения:

- границы территории, в отношении которой осуществляется подготовка проекта планировки территории
- границы зон планируемого размещения линейных объектов
- ось планируемого линейного объекта (нефтедоборный трубопровод)
- ось планируемого линейного объекта (ВЛ-10кВ)
- 4 - характерные точки границ зон планируемого размещения линейных объектов

Система координат - МСК-73, зона 2
Система высот Балтийская 1977 г.

| | | | | | | | | | |
|-----------|---------|---------|--------|-------|-------|--|-----------------------|------|--------|
| | | | | | | 1682-ПП1 | | | |
| | | | | | | "Обустройство Северо-Зимницкого нефтяного месторождения. Куст №3" | | | |
| Изм. | Кол.уч. | Лист | № док. | Подп. | Дата | Проект планировки территории. Графическая часть. | Стадия | Лист | Листов |
| ГИП | | Храмова | | | 09.24 | | ПП | 2 | |
| Нач. отд. | | Бодяга | | | 09.24 | | | | |
| Гл. спец. | | | | | | | | | |
| Проверил | | | | | | | | | |
| Разраб. | | Ахатов | | | 09.24 | Чертеж границ зон планируемого размещения линейных объектов М1:1000 | ООО НПФ "ИСИЗ" | | |
| Н. контр. | | Иванова | | | 09.24 | | | | |