



**ООО НАУЧНО-ПРОИЗВОДСТВЕННАЯ ФИРМА
“ИНЖЕНЕРНО-СТРОИТЕЛЬНЫЕ ИЗЫСКАНИЯ”
ПРОЕКТНЫЕ РАБОТЫ ЛЮБОЙ СЛОЖНОСТИ
ИНЖЕНЕРНЫЕ ИЗЫСКАНИЯ ДЛЯ СТРОИТЕЛЬСТВА
КАРТОГРАФИЧЕСКИЕ РАБОТЫ**

Член СРОА «Межрегионпроект» Номер записи в государственном
реестре СРО-П-103-2412209»

Заказчик: ПАО НК «РуссНефть» (Ульяновский филиал)

**«Обустройство Северо-Зимницкого нефтяного
месторождения. Куст №3»**

ПРОЕКТ МЕЖЕВАНИЯ ТЕРРИТОРИИ

**Основная часть проекта межевания территории
Проект межевания территории. Графическая часть.**

1682-ПМ.1

Том 5



**ООО НАУЧНО-ПРОИЗВОДСТВЕННАЯ ФИРМА
“ИНЖЕНЕРНО-СТРОИТЕЛЬНЫЕ ИЗЫСКАНИЯ”
ПРОЕКТНЫЕ РАБОТЫ ЛЮБОЙ СЛОЖНОСТИ
ИНЖЕНЕРНЫЕ ИЗЫСКАНИЯ ДЛЯ СТРОИТЕЛЬСТВА
КАРТОГРАФИЧЕСКИЕ РАБОТЫ**

Член СРОА «Межрегионпроект» Номер записи в государственном
реестре СРО-П-103-2412209»

Заказчик: ПАО НК «РуссНефть» (Ульяновский филиал)

**«Обустройство Северо-Зимницкого нефтяного
месторождения. Куст №3»**

ПРОЕКТ МЕЖЕВАНИЯ ТЕРРИТОРИИ

**Основная часть проекта межевания территории
Проект межевания территории. Графическая часть.**

1682-ПМ.1

Том 5

Главный инженер проекта _____  **Т. В. Храмова**

Главный инженер ООО НПФ «ИСИЗ» _____  **Д. Л. Колясев**








СОСТАВ ДОКУМЕНТАЦИИ ПО ПЛАНИРОВКЕ ТЕРРИТОРИИ

№ Тома	Обозначение	Наименование	Примечание
Том 1	1682-ПП1	Проект планировки территории. Графическая часть.	
Том 2	1682-ПП1	Положение о размещении линейных объектов.	
Том 3	1682-ПП2	Материалы по обоснованию проекта планировки территории. Графическая часть.	
Том 4	1682-ПП2.1 1682-ПП2.2	Материалы по обоснованию проекта планировки территории. Пояснительная записка. Раздел 1 Исходная разрешительная документация. Раздел 2 Обоснование размещения проектируемого объекта. Раздел 3 Предложения по внесению изменений в документы территориального планирования и правила землепользования и застройки. Раздел 4 Сведения о пересечениях проектируемого объекта с другими объектами капитального строительства. Раздел 5 Состав материалов и результаты инженерных изысканий.	
Том 5	1682-ПМ1	Проект межевания территории. Графическая часть.	
Том 6	1682-ПМ1	Проект межевания территории. Текстовая часть.	
Том 7	1682-ПМ2	Материалы по обоснованию проекта межевания территории. Графическая часть.	
Том 8	1682-ПМ2	Материалы по обоснованию проекта межевания территории. Пояснительная записка.	

Изм.	Колуч.	Лист	№ док.	Подп.	Дата	1682-ПМ1	Лист
							1
Ив. № подл.	Подп. и дата	Взам. инв. №					

СПИСОК ИСПОЛНИТЕЛЕЙ

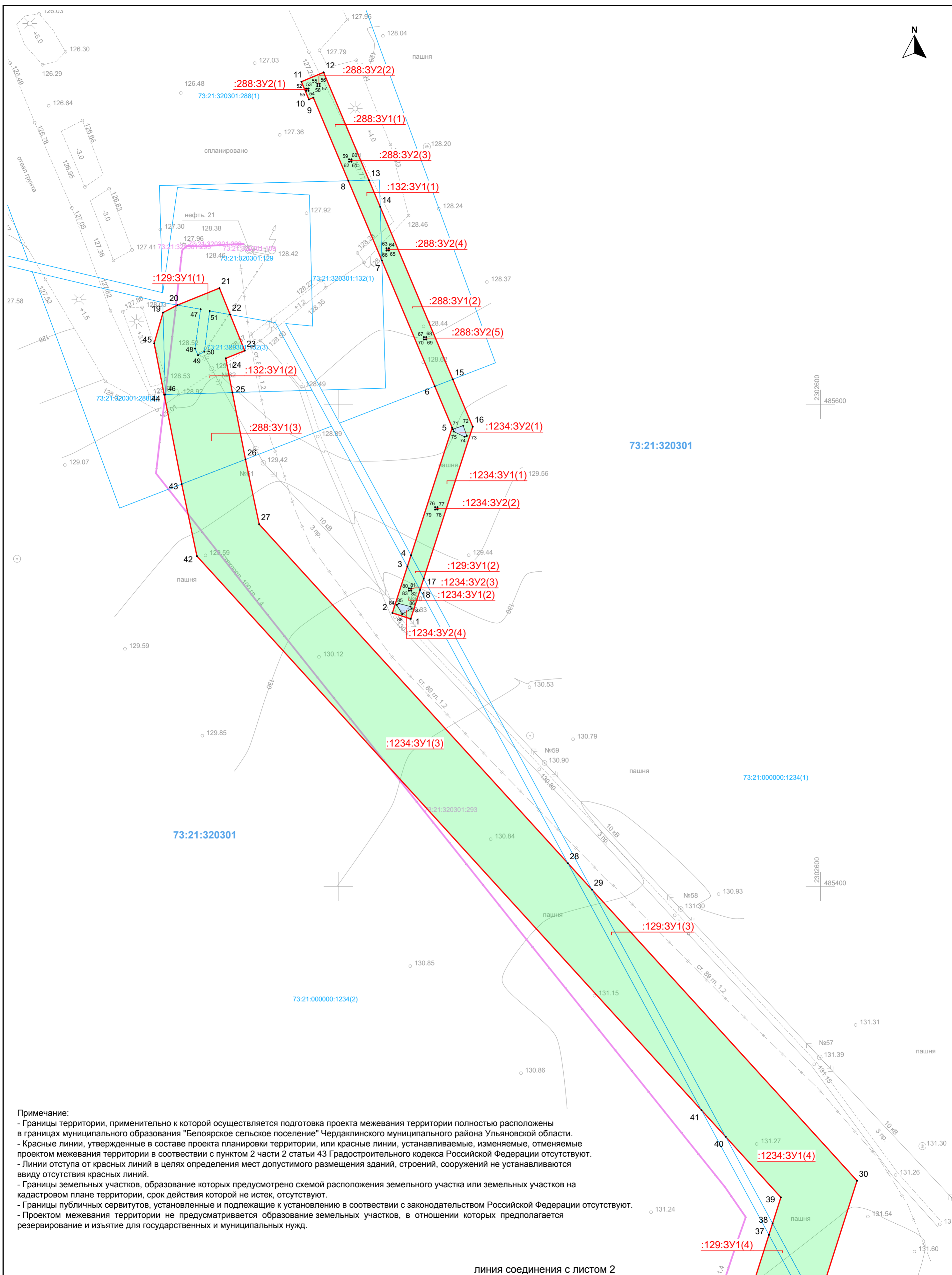
	Подпись	ФИО	Дата
Разработал		Ахатов Р.Р	09.24
Проверил		Бодяга А.В	09.24
Нач.отдела		Бодяга А.В	09.24
Нормоконтроль		Иванова Л.В	09.24
ГИП		Храмова Т.В	09.24

Инв. № подл.	Подп. и дата	Взам. инв. №					1682-ПМ1	Лист
			Изм.	Колуч.	Лист	№ док.		Подп.

ПРОЕКТ МЕЖЕВАНИЯ ТЕРРИТОРИИ. ГРАФИЧЕСКАЯ ЧАСТЬ

Наименование	Примечание
Чертёж межевания территории	Масштаб 1:1000 на 2-х листах

Инв. № подл.	Подп. и дата	Взам. инв. №					1682-ПМ1	Лист	
			Изм.	Колуч.	Лист	№ док.		Подп.	Дата



Примечание:

- Границы территории, применительно к которой осуществляется подготовка проекта межевания территории полностью расположены в границах муниципального образования "Белоярское сельское поселение" Чердаклинского муниципального района Ульяновской области.
- Красные линии, утвержденные в составе проекта планировки территории, или красные линии, устанавливаемые, изменяемые, отменяемые проектом межевания территории в соответствии с пунктом 2 части 2 статьи 43 Градостроительного кодекса Российской Федерации отсутствуют.
- Линии отступа от красных линий в целях определения мест допустимого размещения зданий, строений, сооружений не устанавливаются ввиду отсутствия красных линий.
- Границы земельных участков, образование которых предусмотрено схемой расположения земельного участка или земельных участков на кадастровом плане территории, срок действия которой не истек, отсутствуют.
- Границы публичных сервитутов, установленные и подлежащие к установлению в соответствии с законодательством Российской Федерации отсутствуют.
- Проектом межевания территории не предусматривается образование земельных участков, в отношении которых предполагается резервирование и изъятие для государственных и муниципальных нужд.

линия соединения с листом 2

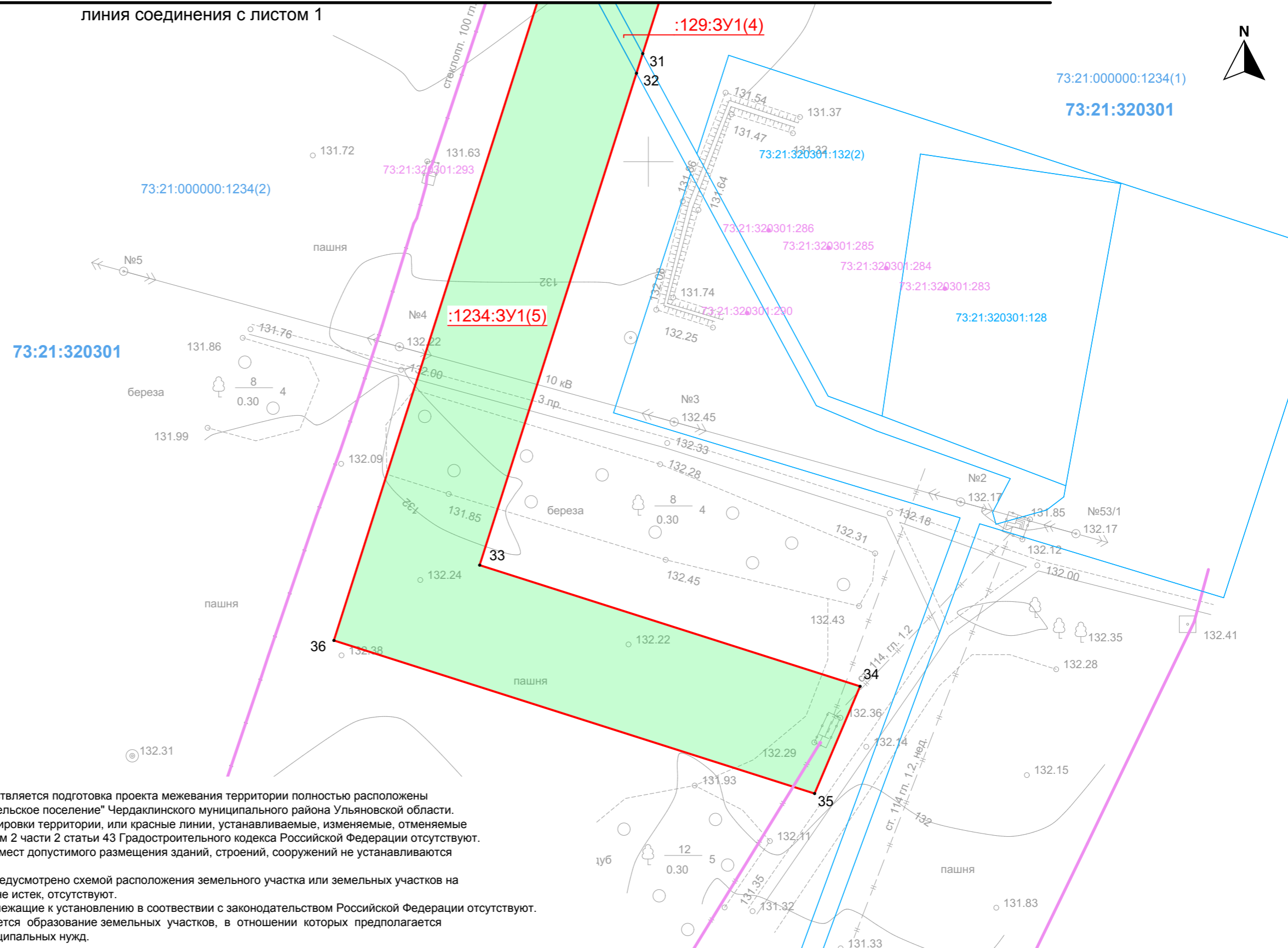
Условные обозначения:

- - границы территории, применительно к которой осуществляется подготовка проекта межевания территории
 - границы образуемых земельных участков (период строительства)
 - границы образуемых земельных участков (период эксплуатации)
 - границы сущ. объектов кап. строительства, сведения о которых содержатся в ЕГРН
 - номера сущ. объектов кап. строительства, сведения о которых содержатся в ЕГРН
 - границы кадастровых кварталов, сведения о которых содержатся в ЕГРН
 - номера кадастровых кварталов, сведения о которых содержатся в ЕГРН
 - границы сущ. земельных участков, сведения о которых содержатся в ЕГРН
 - номера сущ. земельных участков, сведения о которых содержатся в ЕГРН
- .1 - номера характерных точек границ территории, применительно к которой осуществляется подготовка проекта межевания

1682-ПМ1					
"Обустройство Северо-Зимницкого нефтяного месторождения. Куст №3"					
Изм.	Кол.уч.	Лист	№ док.	Подп.	Дата
		Храмова			09.24
Нач. отд.		Бодяга			09.24
Гл. спец.					
Проверил					
Разраб.		Ахатов			09.24
Н. контр.		Иванова			09.24
Проект межевания территории. Графическая часть.				Стадия	Лист
Чертеж межевания территории. М 1 : 1 000				ПМ	1
				ООО НПФ "ИСИЗ"	



2302400
485200



Примечание:
 - Границы территории, применительно к которой осуществляется подготовка проекта межевания территории полностью расположены в границах муниципального образования "Белоярское сельское поселение" Чердаклинского муниципального района Ульяновской области.
 - Красные линии, утвержденные в составе проекта планировки территории, или красные линии, устанавливаемые, изменяемые, отменяемые проектом межевания территории в соответствии с пунктом 2 части 2 статьи 43 Градостроительного кодекса Российской Федерации отсутствуют.
 - Линии отступа от красных линий в целях определения мест допустимого размещения зданий, строений, сооружений не устанавливаются ввиду отсутствия красных линий.
 - Границы земельных участков, образование которых предусмотрено схемой расположения земельного участка или земельных участков на кадастровом плане территории, срок действия которой не истек, отсутствуют.
 - Границы публичных сервитутов, установленные и подлежащие к установлению в соответствии с законодательством Российской Федерации отсутствуют.
 - Проектом межевания территории не предусматривается образование земельных участков, в отношении которых предполагается резервирование и изъятие для государственных и муниципальных нужд.

Условные обозначения:

- границы территории, применительно к которой осуществляется подготовка проекта межевания территории
- границы образуемых земельных участков (период строительства)
- границы образуемых земельных участков (период эксплуатации)
- границы сущ. объектов кап. строительства, сведения о которых содержатся в ЕГРН
- 73:21:000000:1 - номера сущ. объектов кап. строительства, сведения о которых содержатся в ЕГРН
- границы кадастровых кварталов, сведения о которых содержатся в ЕГРН
- 73:21:000000 - номера кадастровых кварталов, сведения о которых содержатся в ЕГРН
- границы сущ. земельных участков, сведения о которых содержатся в ЕГРН
- 73:21:000000:1 - номера сущ. земельных участков, сведения о которых содержатся в ЕГРН
- 1 - номера характерных точек границ территории, применительно к которой осуществляется подготовка проекта межевания

						1682-ПМ1			
						"Обустройство Северо-Зимницкого нефтяного месторождения. Куст №3"			
Изм.	Кол.уч.	Лист	№ док.	Подп.	Дата	Проект межевания территории. Графическая часть.	Стадия	Лист	Листов
ГИП		Храмова			09.24		ПМ	2	2
Нач. отд.		Бодяга			09.24				
Гл. спец.									
Проверил						Чертеж межевания территории. М 1 : 1 000	ООО НПФ "ИСИЗ"		
Разраб.		Ахатов			09.24				
Н. контр.		Иванова			09.24				