



**ООО НАУЧНО-ПРОИЗВОДСТВЕННАЯ ФИРМА
“ИНЖЕНЕРНО-СТРОИТЕЛЬНЫЕ ИЗЫСКАНИЯ”
ПРОЕКТНЫЕ РАБОТЫ ЛЮБОЙ СЛОЖНОСТИ
ИНЖЕНЕРНЫЕ ИЗЫСКАНИЯ ДЛЯ СТРОИТЕЛЬСТВА
КАРТОГРАФИЧЕСКИЕ РАБОТЫ**

Член СРОА «Межрегионпроект» Номер записи в государственном
реестре СРО-П-103-2412209»

Заказчик: ПАО НК «РуссНефть» (Ульяновский филиал)

**«Обустройство Северо-Зимницкого нефтяного
месторождения. Куст №3»**

ПРОЕКТ МЕЖЕВАНИЯ ТЕРРИТОРИИ

**Материалы по обоснованию проекта межевания территории.
Графическая часть.**

1682-ПМ2

Том 7



**ООО НАУЧНО-ПРОИЗВОДСТВЕННАЯ ФИРМА
“ИНЖЕНЕРНО-СТРОИТЕЛЬНЫЕ ИЗЫСКАНИЯ”
ПРОЕКТНЫЕ РАБОТЫ ЛЮБОЙ СЛОЖНОСТИ
ИНЖЕНЕРНЫЕ ИЗЫСКАНИЯ ДЛЯ СТРОИТЕЛЬСТВА
КАРТОГРАФИЧЕСКИЕ РАБОТЫ**

Член СРОА «Межрегионпроект» Номер записи в государственном
реестре СРО-П-103-2412209»

Заказчик: ПАО НК «РуссНефть» (Ульяновский филиал)

**«Обустройство Северо-Зимницкого нефтяного
месторождения. Куст №3»**

ПРОЕКТ МЕЖЕВАНИЯ ТЕРРИТОРИИ

**Материалы по обоснованию проекта межевания территории.
Графическая часть.**

1682-ПМ2

Том 7

Главный инженер проекта _____  **Т. В. Храмова**

Главный инженер ООО НПФ «ИСИЗ» _____  **Д. Л. Колясев**








СОСТАВ ДОКУМЕНТАЦИИ ПО ПЛАНИРОВКЕ ТЕРРИТОРИИ

№ Тома	Обозначение	Наименование	Примечание
Том 1	1682-ПП1	Проект планировки территории. Графическая часть.	
Том 2	1682-ПП1	Положение о размещении линейных объектов.	
Том 3	1682-ПП2	Материалы по обоснованию проекта планировки территории. Графическая часть.	
Том 4	1682-ПП2.1 1682-ПП2.2	Материалы по обоснованию проекта планировки территории. Пояснительная записка. Раздел 1 Исходная разрешительная документация. Раздел 2 Обоснование размещения проектируемого объекта. Раздел 3 Предложения по внесению изменений в документы территориального планирования и правила землепользования и застройки. Раздел 4 Сведения о пересечениях проектируемого объекта с другими объектами капитального строительства. Раздел 5 Состав материалов и результаты инженерных изысканий.	
Том 5	1682-ПМ1	Проект межевания территории. Графическая часть.	
Том 6	1682-ПМ1	Проект межевания территории. Текстовая часть.	
Том 7	1682-ПМ2	Материалы по обоснованию проекта межевания территории. Графическая часть.	
Том 8	1682-ПМ2	Материалы по обоснованию проекта межевания территории. Пояснительная записка.	

Взам. инв. №	
Подп. и дата	
Инв. № подл.	

СПИСОК ИСПОЛНИТЕЛЕЙ

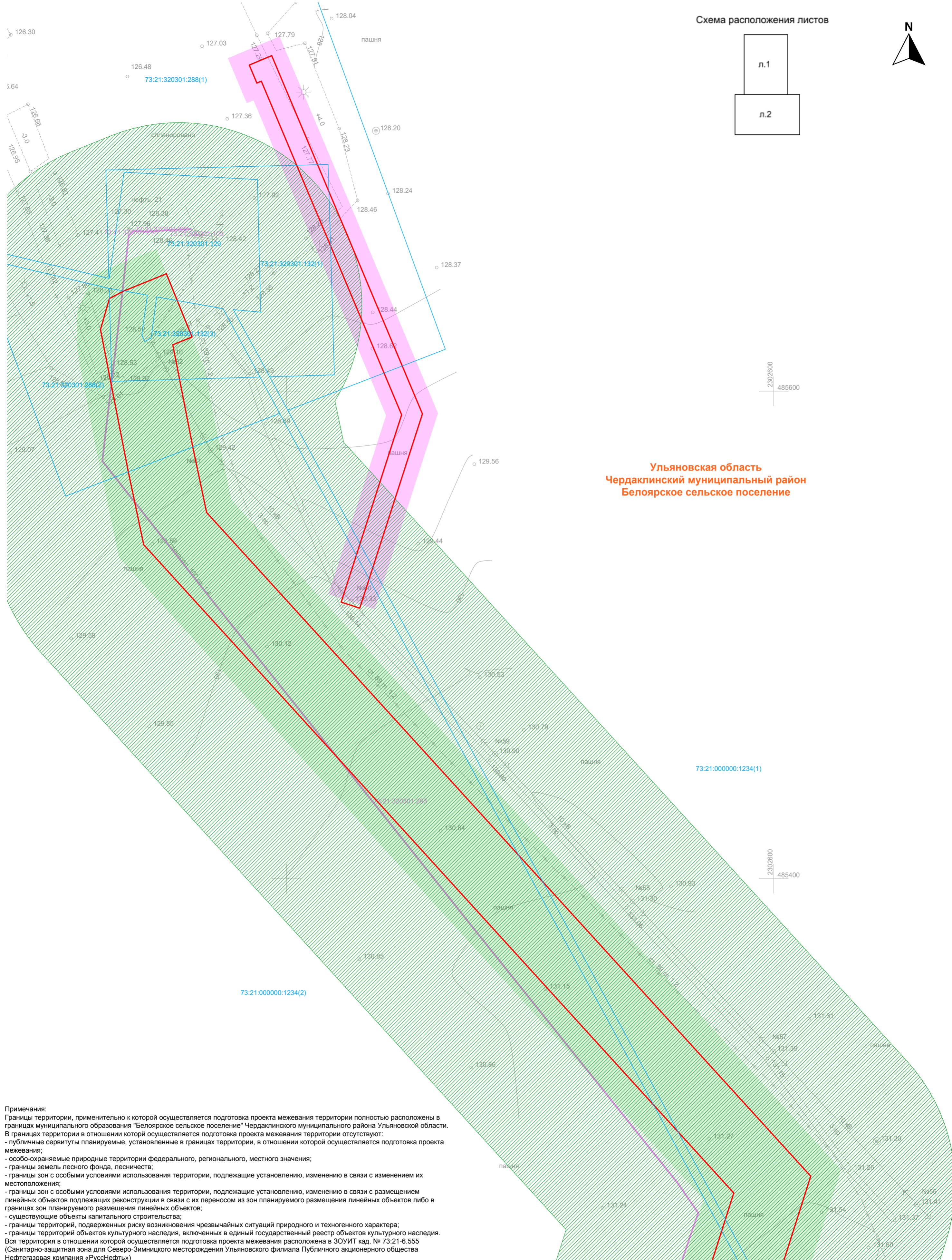
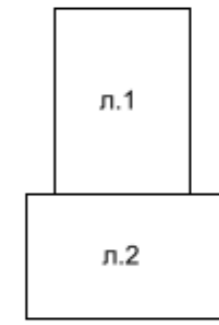
	Подпись	ФИО	Дата
Разработал		Ахатов Р.Р	09.24
Проверил		Бодяга А.В	09.24
Нач.отдела		Бодяга А.В	09.24
Нормоконтроль		Иванова Л.В	09.24
ГИП		Храмова Т.В	09.24

Инв. № подл.	Подп. и дата	Взам. инв. №					1682-ПМ2	Лист
			Изм.	Колуч.	Лист	№ док.		Подп.

МАТЕРИАЛЫ ПО ОБОСНОВАНИЮ ПРОЕКТА МЕЖЕВАНИЯ ТЕРРИТОРИИ. ГРАФИЧЕСКАЯ ЧАСТЬ

Наименование	Примечание
Чертеж межевания территории	Масштаб 1:1000 на 2х листах
Чертеж по обоснованию проекта межевания территории с отображением границ лесничеств, участковых лесничеств, лесных кварталов, лесотаксационных выделов или частей лесотаксационных выделов.	Проектом межевания территории не предусматривается образование земельных (лесных) участков. Объект проектирования расположен вне границ земель лесного фонда. Чертеж по обоснованию проекта межевания территории с отображением границ лесничеств, участковых лесничеств, лесных кварталов, лесотаксационных выделов или частей лесотаксационных выделов не разрабатывается

Изм.	Колуч.	Лист	№док.	Подп.	Дата	1682-ПМ2	Лист
							3



Ульяновская область
Чердаклинский муниципальный район
Белоярское сельское поселение

Примечания:
 Границы территории, применительно к которой осуществляется подготовка проекта межевания территории полностью расположены в границах муниципального образования "Белоярское сельское поселение" Чердаклинского муниципального района Ульяновской области.
 В границах территории в отношении которой осуществляется подготовка проекта межевания территории отсутствуют:
 - публичные сервитуты планируемые, установленные в границах территории, в отношении которой осуществляется подготовка проекта межевания;
 - особо-охраняемые природные территории федерального, регионального, местного значения;
 - границы земель лесного фонда, лесничества;
 - границы зон с особыми условиями использования территории, подлежащие установлению, изменению в связи с изменением их местоположения;
 - границы зон с особыми условиями использования территории, подлежащие установлению, изменению в связи с размещением линейных объектов подлежащих реконструкции в связи с их переносом из зон планируемого размещения линейных объектов либо в границах зон планируемого размещения линейных объектов;
 - существующие объекты капитального строительства;
 - границы территорий, подверженных риску возникновения чрезвычайных ситуаций природного и техногенного характера;
 - границы территорий объектов культурного наследия, включенных в единый государственный реестр объектов культурного наследия.
 Вся территория в отношении которой осуществляется подготовка проекта межевания расположена в ЗОУИТ кад. № 73:21-6.555 (Санитарно-защитная зона для Северо-Зимницкого месторождения Ульяновского филиала Публичного акционерного общества Нефтегазовая компания «РуссНефть»)

Линия соединения с листом 2

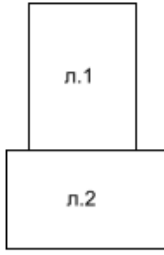
Условные обозначения:

- границы территории, применительно к которой осуществляется подготовка проекта межевания территории
- границы сущ. объектов кап. строительства, сведения о которых содержатся в ЕГРН
- номера сущ. объектов кап. строительства, сведения о которых содержатся в ЕГРН
- границы кадастровых кварталов, сведения о которых содержатся в ЕГРН
- номера кадастровых кварталов, сведения о которых содержатся в ЕГРН
- границы сущ. земельных участков, сведения о которых содержатся в ЕГРН
- номера сущ. земельных участков, сведения о которых содержатся в ЕГРН
- Границы зон с особыми условиями использования территории, подлежащие установлению:
 - охранные зоны линий электропередач
 - охранные зоны нефтепроводов
 - зона минимальных расстояний до населенных пунктов от нефтепроводов

1682-ПМ2					
"Обустройство Северо-Зимницкого нефтяного месторождения. Куст №3"					
Изм.	Кол.уч.	Лист	№ док.	Подп.	Дата
		Храмова		<i>[Signature]</i>	09.24
		Нач. отд.	Бодяга		09.24
		Гл. спец.			
		Проверил			
		Разраб.	Ахатов	<i>[Signature]</i>	09.24
		Н. контр.	Иванова	<i>[Signature]</i>	09.24
Материалы по обоснованию проекта межевания территории. Графическая часть.				Стадия	Лист
Чертёж межевания территории. М 1 : 1 000				ПМ	1
ООО НПФ "ИСИЗ"				Листов	

Линия соединения с листом 1

Схема расположения листов



№5

пашня

береза

пашня

Ульяновская область
Чердаклинский муниципальный район
Белоярское сельское поселение

Примечания:

Границы территории, применительно к которой осуществляется подготовка проекта межевания территории полностью расположены в границах муниципального образования "Белоярское сельское поселение" Чердаклинского муниципального района Ульяновской области. В границах территории в отношении которой осуществляется подготовка проекта межевания территории отсутствуют:

- публичные сервитуты планируемые, установленные в границах территории, в отношении которой осуществляется подготовка проекта межевания;
- особо-охраняемые природные территории федерального, регионального, местного значения;
- границы земель лесного фонда, лесничеств;
- границы зон с особыми условиями использования территории, подлежащие установлению, изменению в связи с изменением их местоположения;
- границы зон с особыми условиями использования территории, подлежащие установлению, изменению в связи с размещением линейных объектов подлежащих реконструкции в связи с их переносом из зон планируемого размещения линейных объектов либо в границах зон планируемого размещения линейных объектов;
- существующие объекты капитального строительства;
- границы территорий, подверженных риску возникновения чрезвычайных ситуаций природного и техногенного характера;
- границы территорий объектов культурного наследия, включенных в единый государственный реестр объектов культурного наследия.

Вся территория в отношении которой осуществляется подготовка проекта межевания расположена в ЗОУИТ кад. № 73:21-6.555 (Санитарно-защитная зона для Северо-Зимницкого месторождения Ульяновского филиала Публичного акционерного общества Нефтегазовая компания «РуссНефть»)

Условные обозначения:

- границы территории, применительно к которой осуществляется подготовка проекта межевания территории
- границы сущ. объектов кап. строительства, сведения о которых содержатся в ЕГРН
- границы кадастровых кварталов, сведения о которых содержатся в ЕГРН
- границы сущ. земельных участков, сведения о которых содержатся в ЕГРН
- охранные зоны линий электропередач
- охранные зоны нефтепроводов
- зона минимальных расстояний до населенных пунктов от нефтепроводов

						1682-ПМ2				
						"Обустройство Северо-Зимницкого нефтяного месторождения. Куст №3"				
Изм.	Кол.уч.	Лист	№ док.	Подп.	Дата	Материалы по обоснованию проекта межевания территории. Графическая часть.	Стадия	Лист	Листов	
ГИП		Хромова			09.24		Чертеж межевания территории. М 1 : 1 000	ПМ	2	
Нач. отд.		Бодяга			09.24	ООО НПФ "ИСИЗ"				
Гл. спец.										
Проверил										
Разраб.		Ахатов			09.24					
Н. контр.		Иванова			09.24					